


# マイ・タイムライン

～ 台風・大雨のときのわが家の避難計画 ～

作成日  
年 月 日

## 自宅（周辺）の状況は？

ハザードマップで確認してみよう 

木曽川水系  
木曽川  
 区域内  ～  m  区域外

浸水想定区域  
日光川水系  
日光川  
 区域内  ～  m  区域外

領内川  
 区域内  ～  m  区域外

蟹江川  
 区域内  ～  m  区域外


## 避難する場所は？

避難先は指定避難所ではありません。  
自宅の2階、親戚・知人の家など、  
どこへ避難するのか考えましょう。

①  に  徒歩  車で  分で避難します。

②  に  徒歩  車で  分で避難します。

③  に  徒歩  車で  分で避難します。


避難経路も確認しよう 

## いつ避難するの？


早めに… 警戒レベル3 【高齢者等避難】

警戒レベル4 【避難指示】

前日までに…

暗くなる前に雨が強くなる前に 

## 避難するときにもっていくものは？

- 保存がきく食品
  - 飲料水
  - 割りばし
  - 食器(紙・プラ)
  - 体温計
  - 除菌シート
  - アルコール消毒液
  - ハンドソープ・固形石けん
  - マスク
  - 洗面用具
  - 現金
  - 印鑑
  - 保険証
  - 身分証明書
  - 預貯金通帳
  - ヘルメット
  - 乾電池
  - 懐中電灯
  - 下着・上着
  - 軍手
  - タオル
  - 雨具
  - ビニール袋
  - ミルク
  - ほ乳瓶
  - 紙おむつ
  - 生理用品
  - 応急医薬品
  - 服用中の薬
  - 携帯ラジオ
  - 携帯電話
- 大切なのは日ごろの準備!! 

## 情報収集用のQRコード®

避難所の開設状況は？  津島市HP(スマホ版)  津島市HP(パソコン版)  津島市HP(スマートフォン)  津島市HP(タブレット)

警報がでる可能性は？  気象庁(警報・注意報)  気象庁(台風情報)

台風の動きは？  気象庁(台風情報)

河川の水位はどうか？  川の防災情報(国土交通)  川の防災情報(愛知県)

時間経過	警戒レベル	何をします？
3～5日前	1	【台風・大雨に関する気象情報】 【早期注意情報】 <b>今後気象状況悪化のおそれ</b> <b>災害への心構えを高める</b> ●避難の準備をはじめめる <input type="checkbox"/> 服用中の薬の準備 <input type="checkbox"/> 家族の予定を確認 <input type="checkbox"/> 家の周辺の片付け <input type="checkbox"/> 避難の服装の準備 <input type="checkbox"/> 非常用持出袋の再確認 <input type="checkbox"/>
	2	<b>気象状況悪化</b> <b>自らの避難行動を確認</b> 【レベル2大雨注意報】 【レベル2氾濫注意報】 木曽川水系：水位 5.8m 日光川水系：水位 1.3m ●避難の準備をはじめめる <input type="checkbox"/> 避難先、避難経路の再確認 <input type="checkbox"/> 窓の施錠 <input type="checkbox"/> 携帯電話の充電 <input type="checkbox"/> 避難の服装の確認 <input type="checkbox"/>
1日前～大雨当日	3	<b>災害のおそれあり</b> <b>高齢者等避難</b> ～危険な場所から高齢者等は避難～ ●避難する際の注意点 <input type="checkbox"/> 避難所の開設状況を確認 <input type="checkbox"/> 火の元、戸締まりの確認 <input type="checkbox"/> 避難先を家族に連絡 <input type="checkbox"/> 非常用持出袋をもって避難
	4	<b>災害のおそれ高い</b> <b>避難指示</b> ～危険な場所から全員避難～ <b>～警戒レベル4までに必ず避難！～ ※避難完了!!</b>
災害発生	5	<b>災害発生又は切迫</b> <b>緊急安全確保</b> ～命の危険 直ちに安全確保～

