

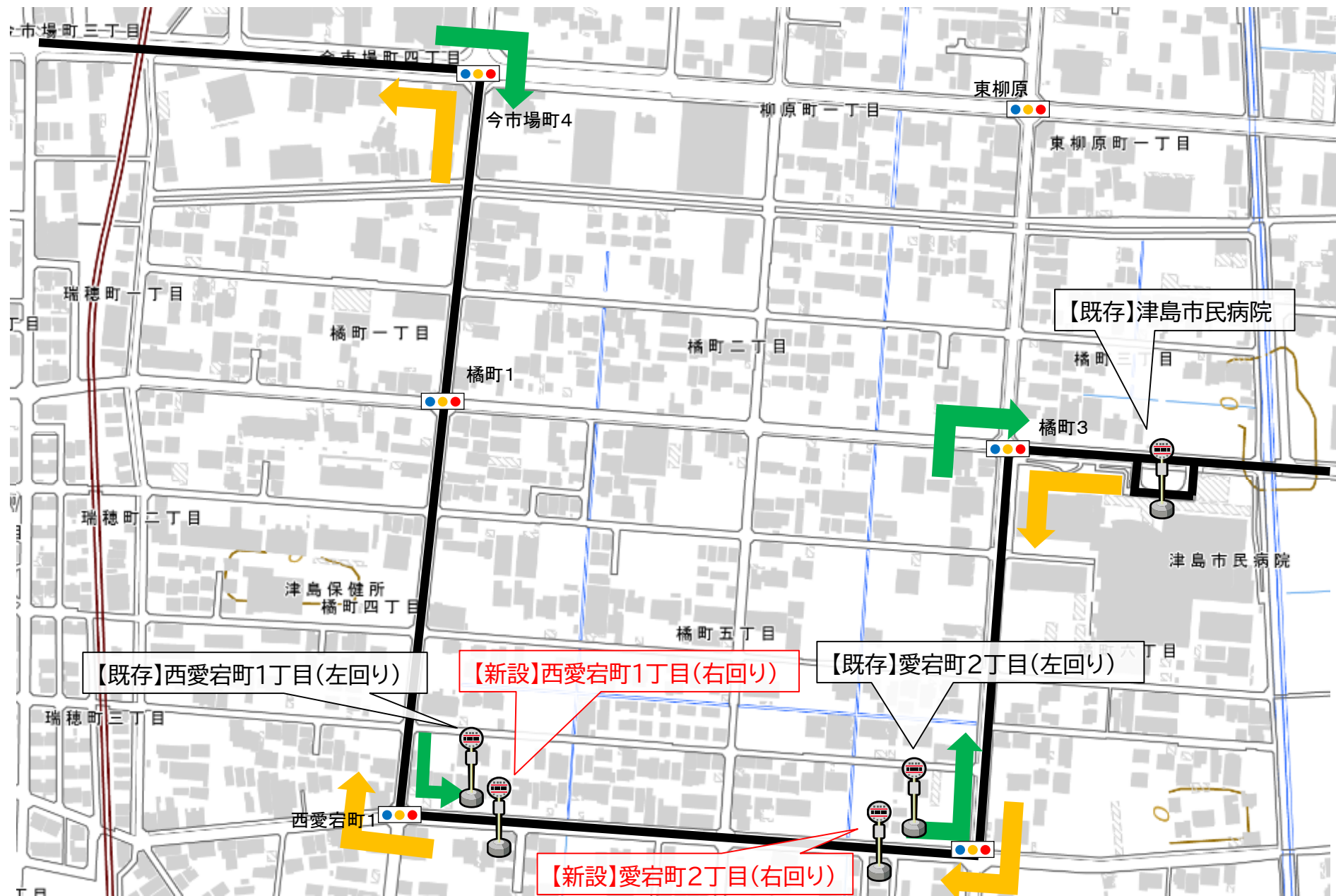
資料1－2

停留所等の変更内容(新旧)

(空白ページ)

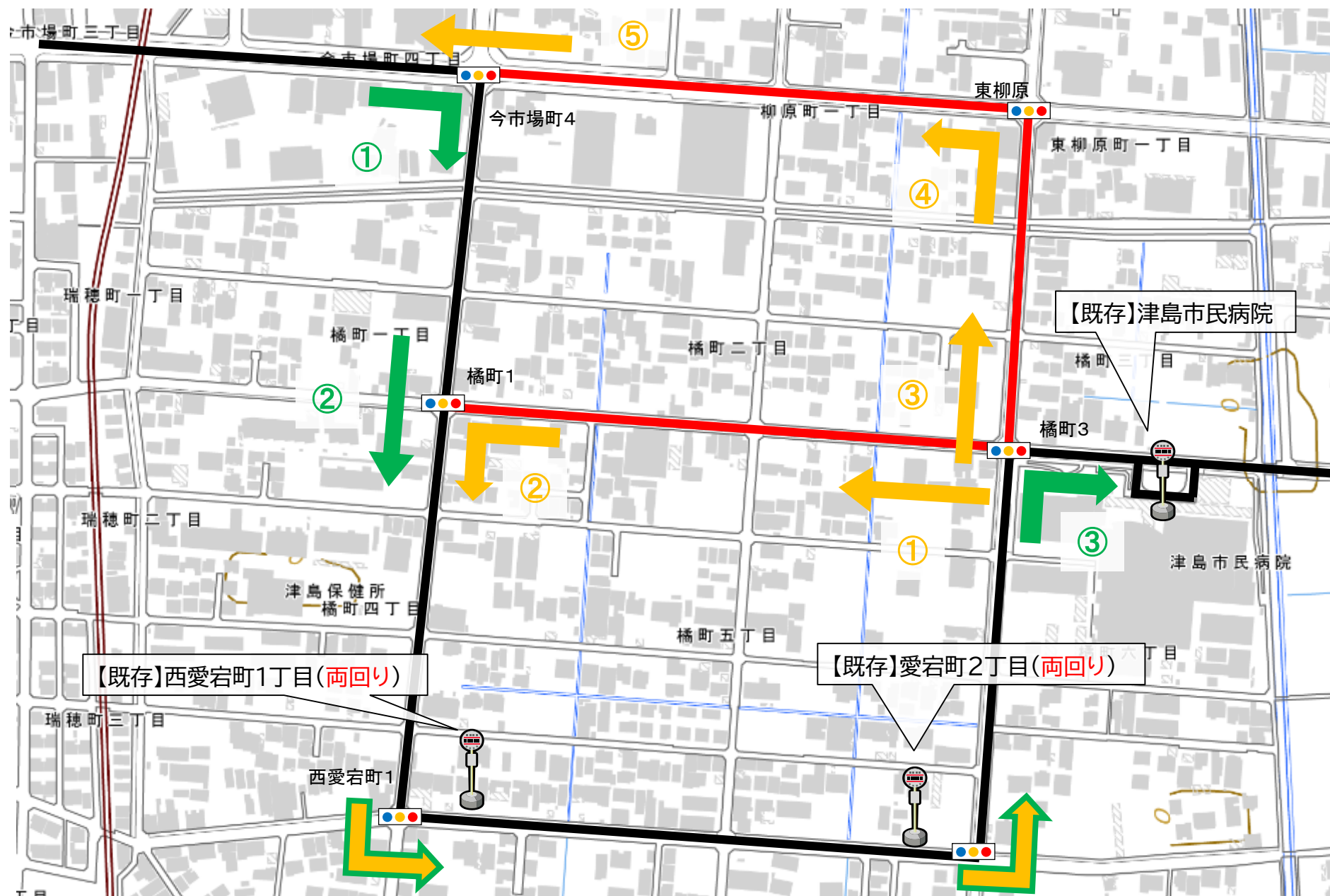
西愛宕町1丁目、愛宕町2丁目

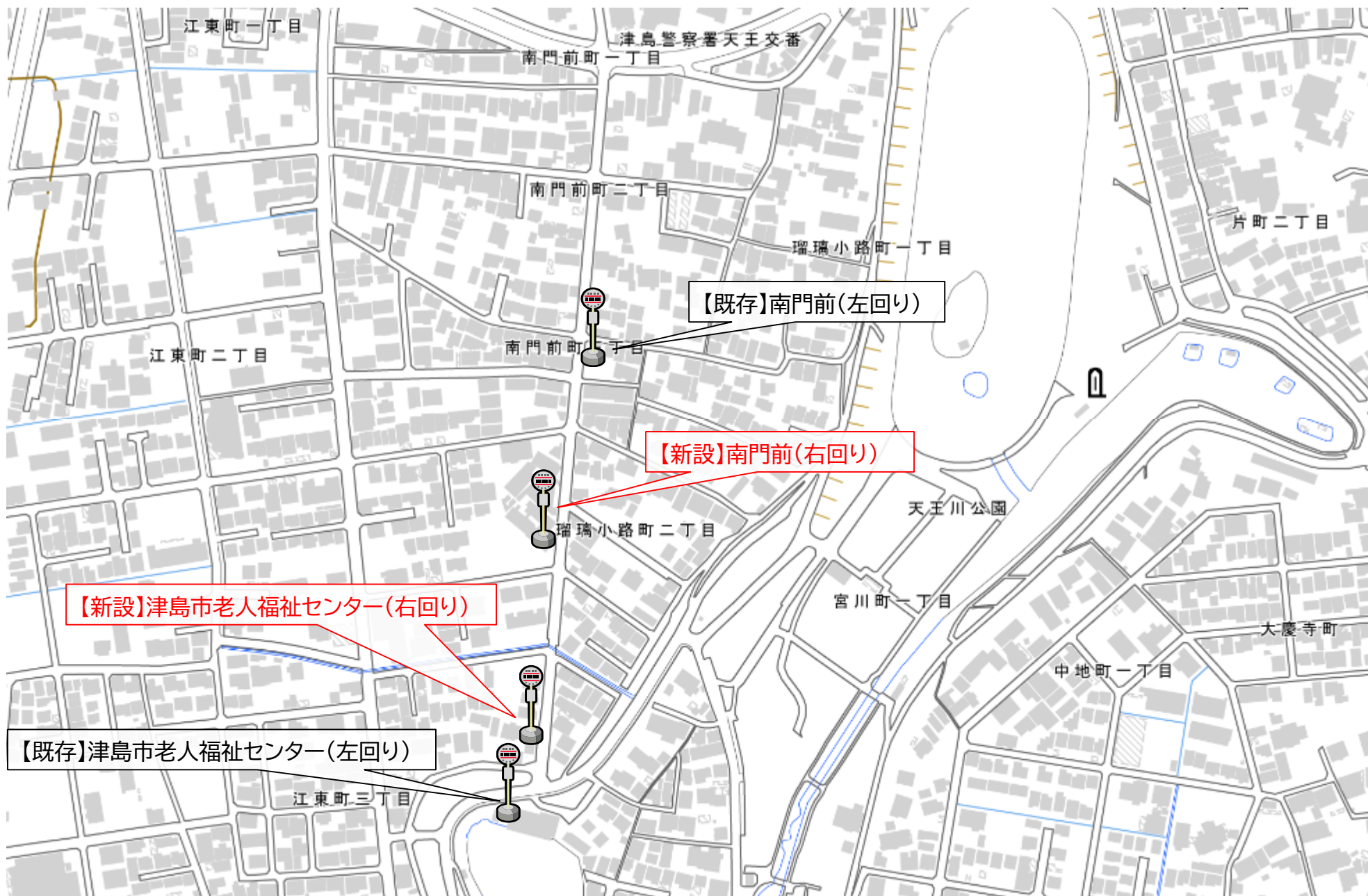
変更前

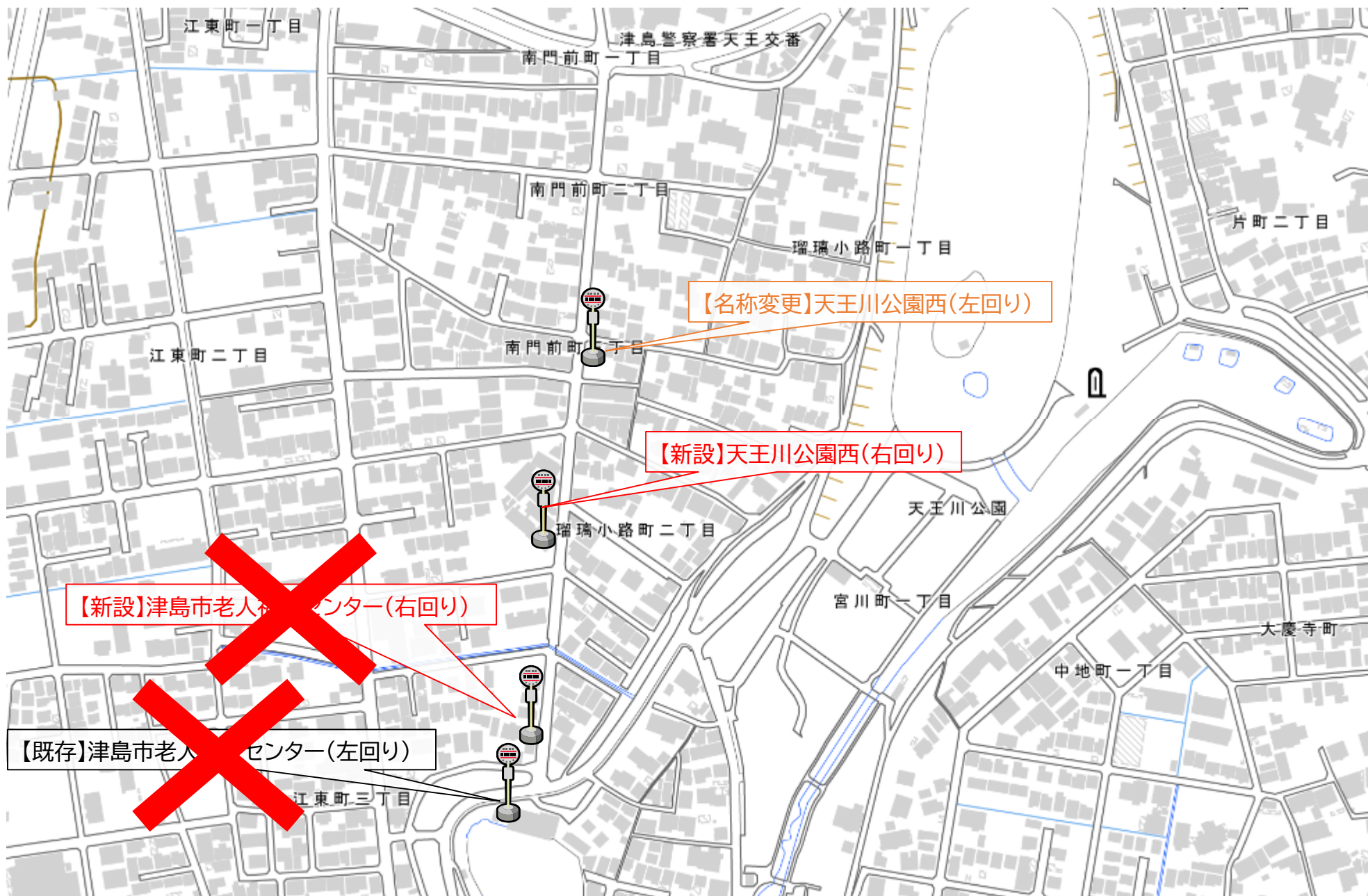


西愛宕町1丁目、愛宕町2丁目

変更後







バス停位置図



現地写真①



バス停名
南門前（左回り）

設置場所
南門前町3丁目32番地先 地先

バス停位置図



現地写真①



バス停名
天王川公園西（左回り）

設置場所
南門前町3丁目32番地先 地先

バス停位置図



現地写真①



【廃止】津島市老人福祉センター（左回り）

変更後

バス停位置図



現地写真①



バス停位置図



バス停名
南門前(右回り)

設置場所
瑠璃小路町2丁目112番地 地先

現地写真①



バス停位置図



バス停名
天王川公園西（右回り）

設置場所
瑠璃小路町2丁目112番地 地先

現地写真①



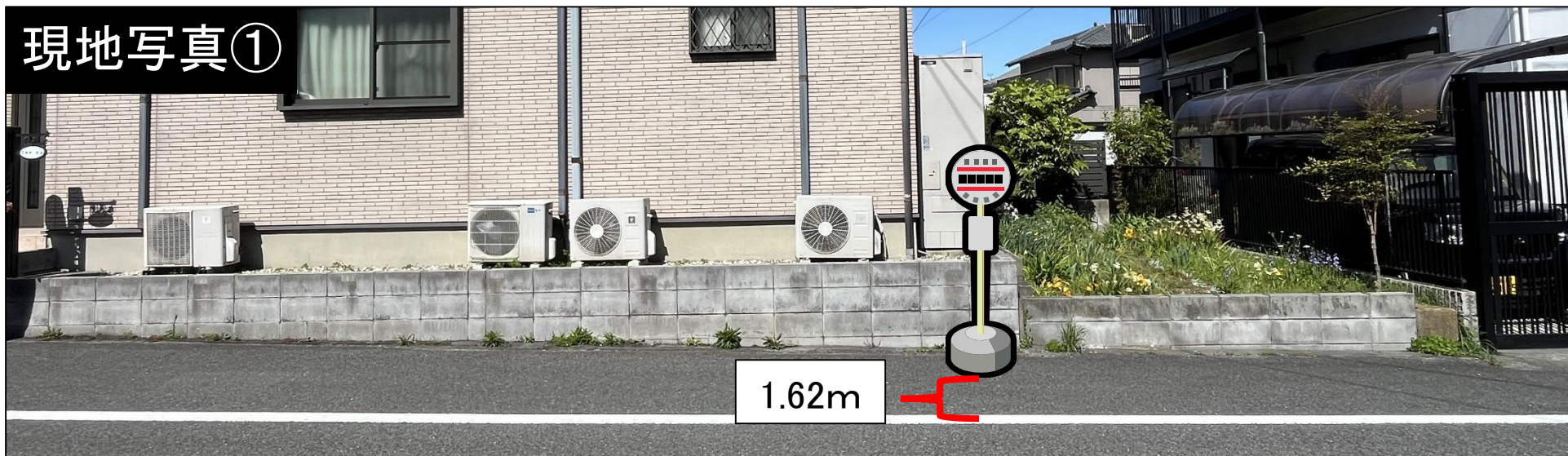
バス停位置図



現地写真①



現地写真①



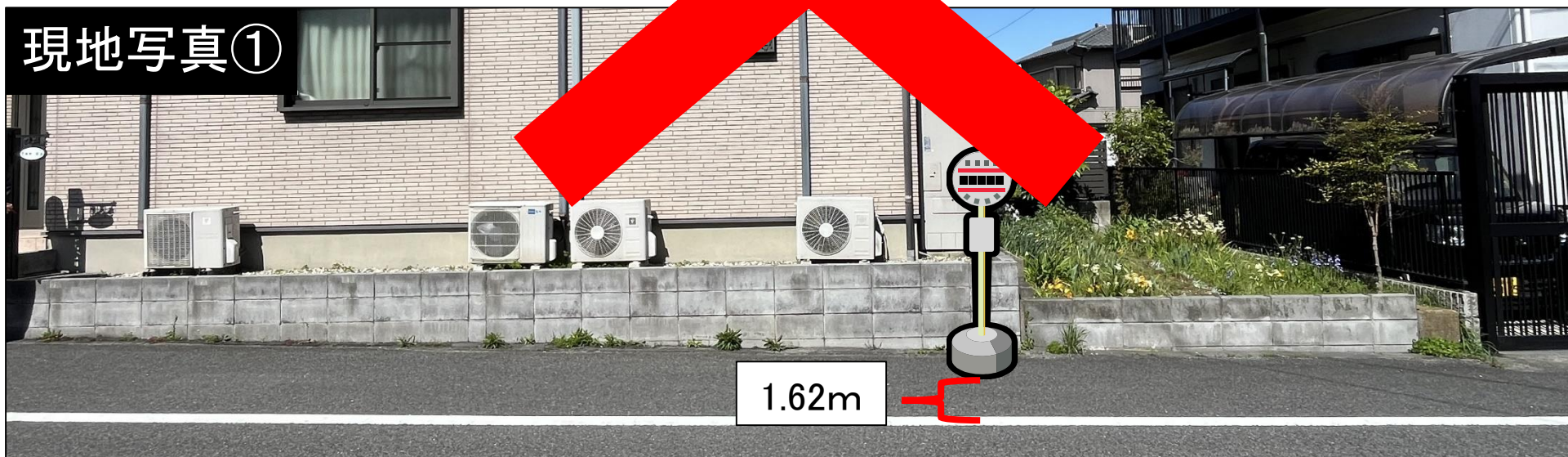
バス停位置図



現地写真①



現地写真①



バス停位置図

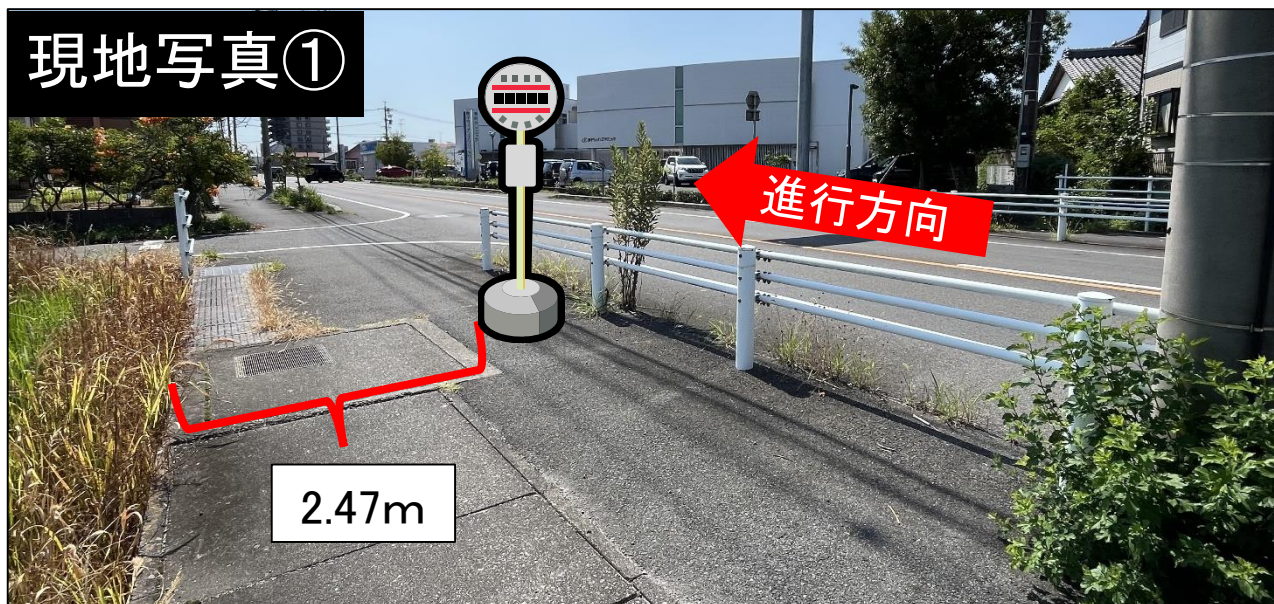


バス停名
申塚（右回り）

設置場所
申塚町1丁目146番地 地先

ガードレールの撤去が必要

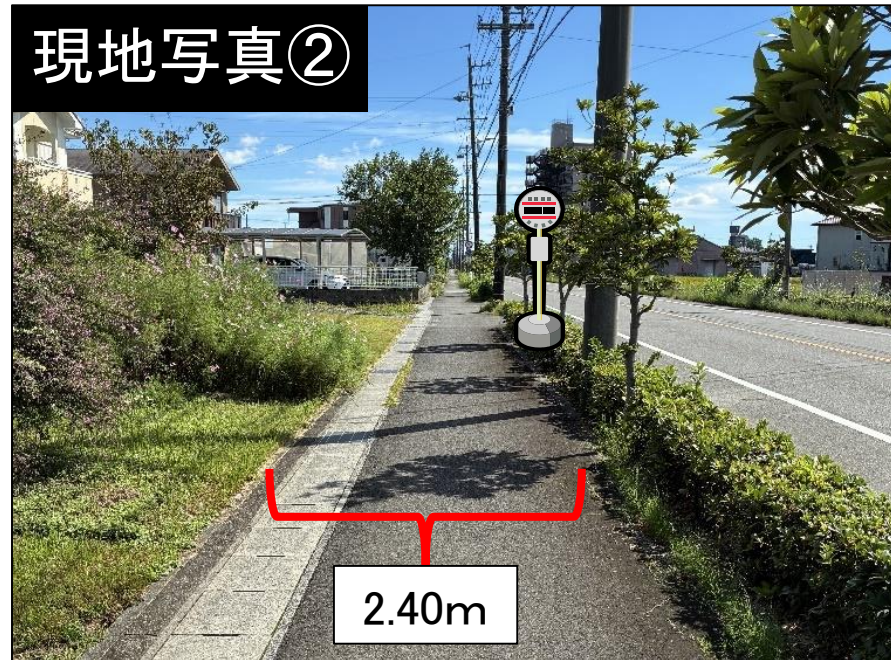
現地写真①



バス停位置図



現地写真②



現地写真①



バス停名
申塚(右回り)

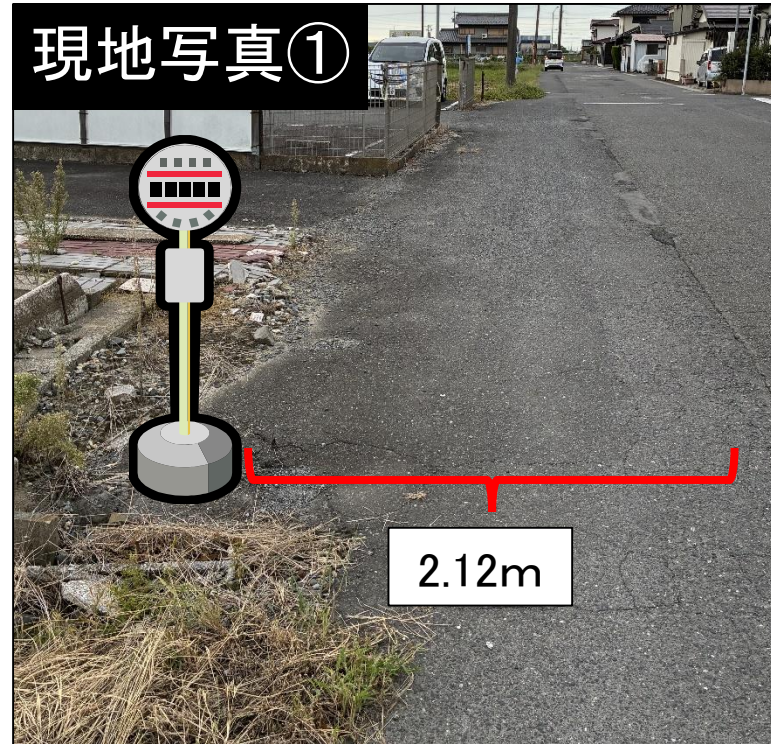
設置場所
申塚町1丁目151番地2 地先

縁石・植え込みの撤去が必要

バス停位置図



現地写真①



現地写真②

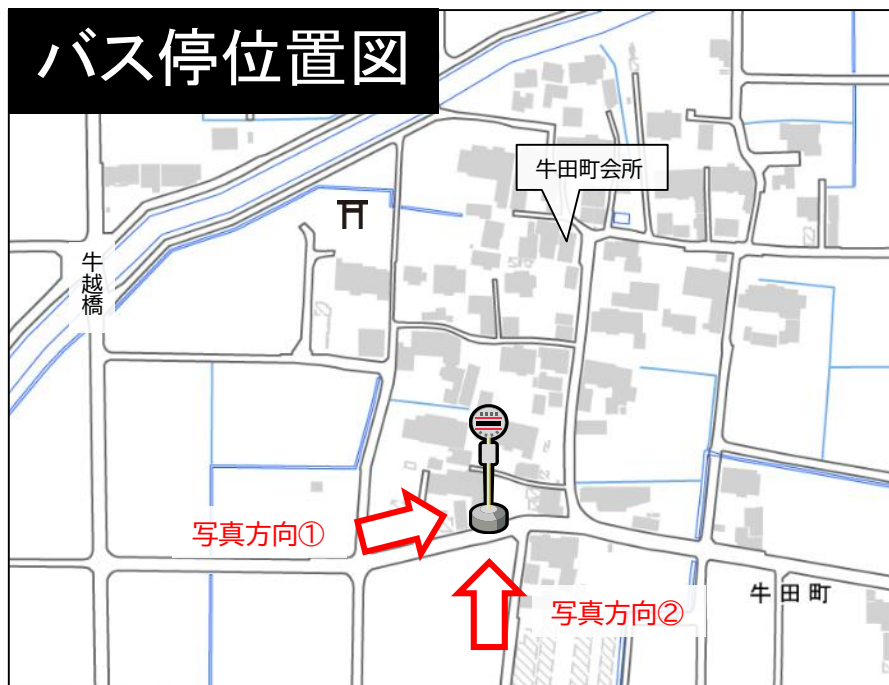


バス停名
東愛宕町

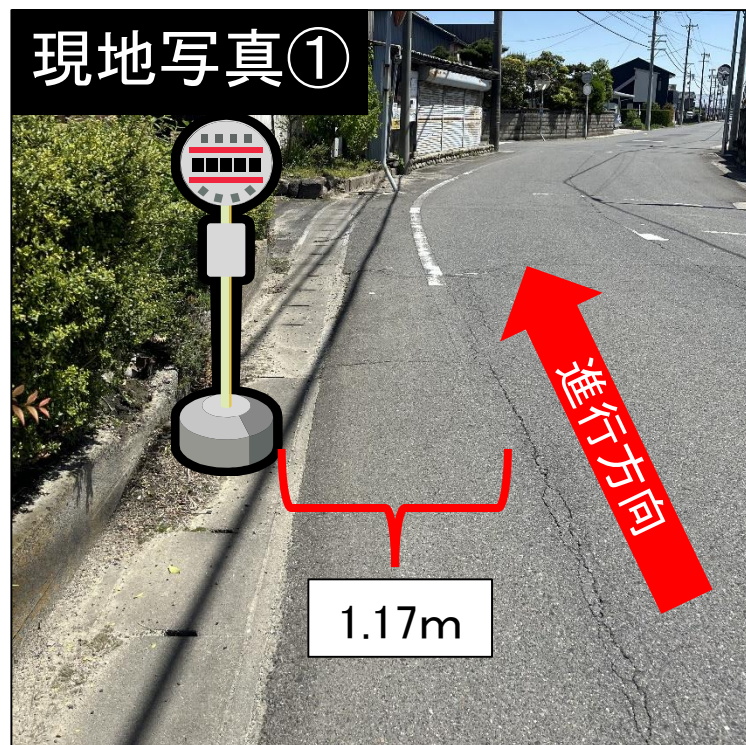
設置場所
東愛宕町2丁目91番地4 地先

(空白ページ)

バス停位置図



現地写真①



現地写真②




バス停位置図



現地写真①



現地写真②

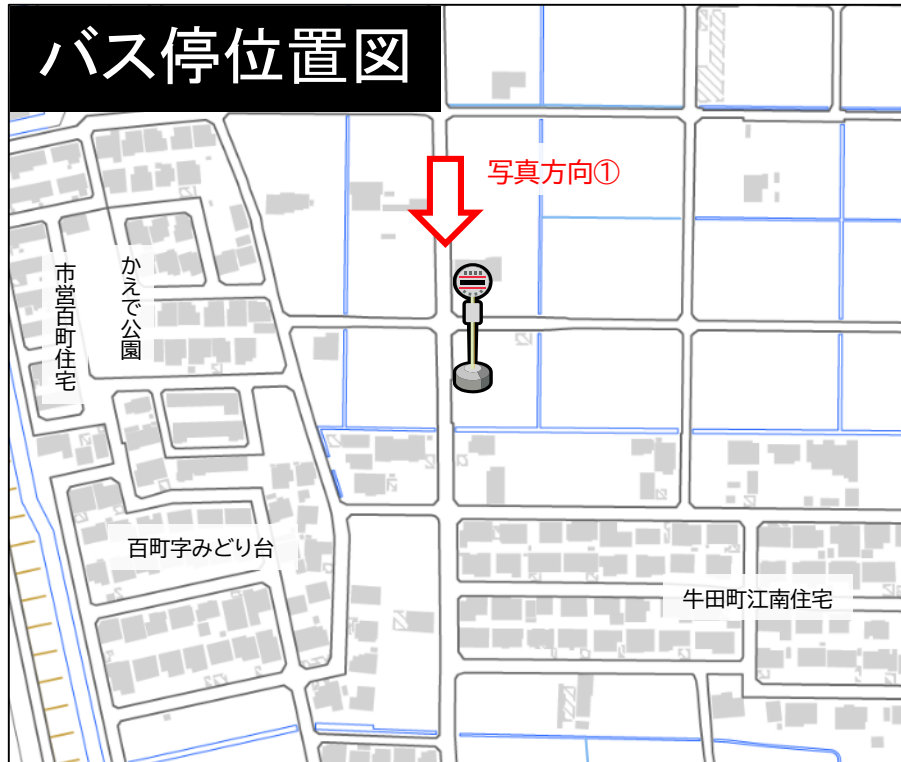


バス停名
牛田町（左回り）

設置場所
牛田町字角田51番地 地先

【廃止】江南住宅口（左回り）

バス停位置図



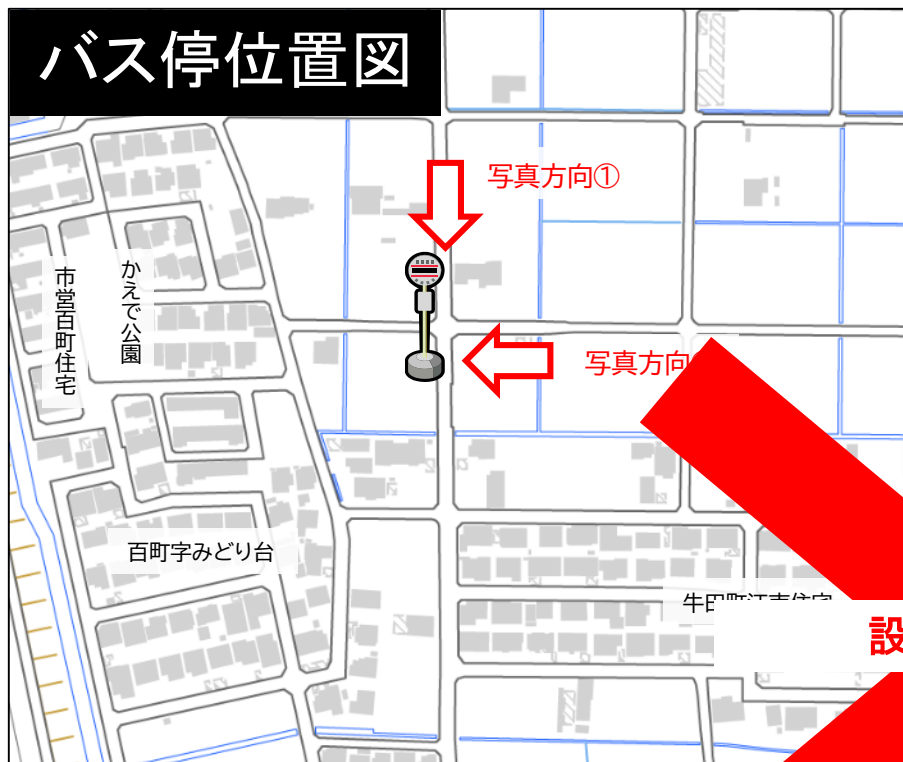
現地写真①



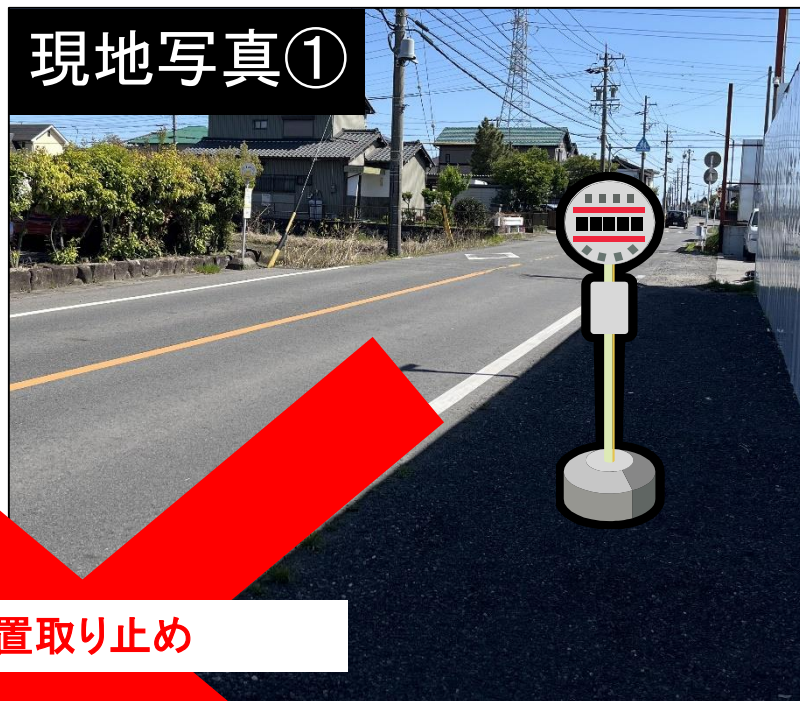
【新設】江南住宅口（右回り）

右D19

バス停位置図



現地写真①



設置取り止め

現地写真②



バス停位置図



現地写真①



現地写真②



バス停位置図



現地写真①



現地写真②




バス停位置図



現地写真①




現地写真②



バス停位置図



現地写真①



現地写真②



バス停名
生涯学習センター

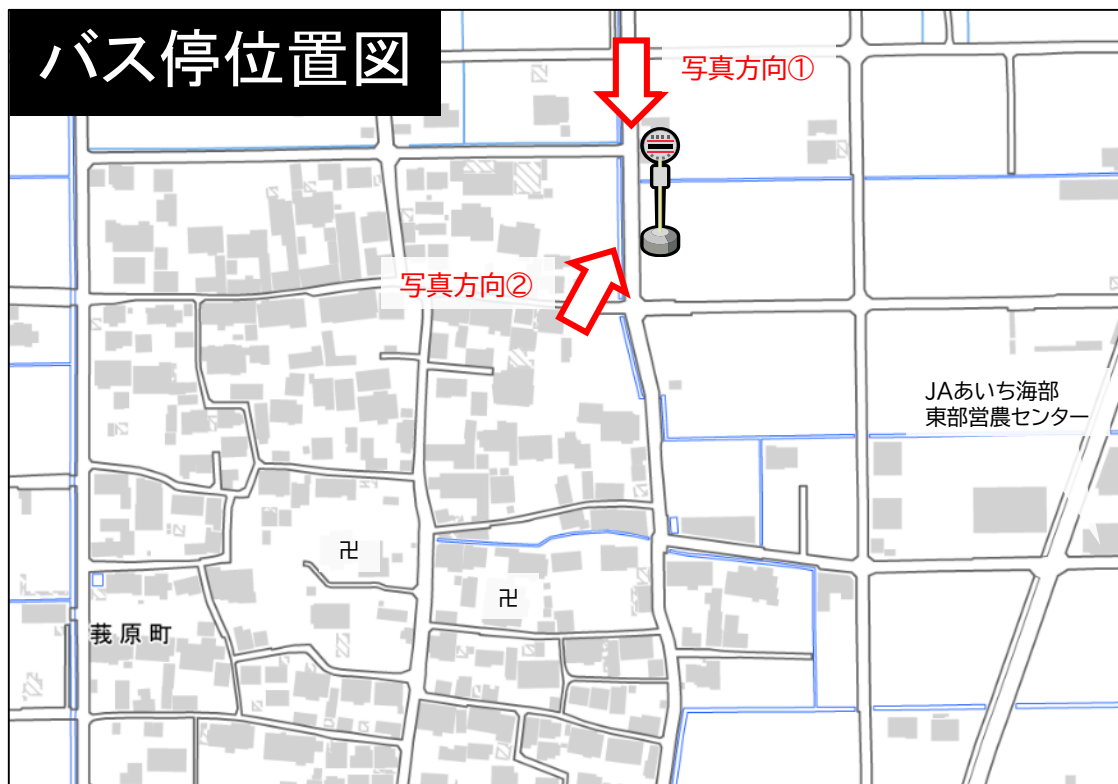
設置場所
荻原町字棕木5番地

【新設】 莪原町（右回り）


変更前

右D9

バス停位置図



現地写真①



現地写真②



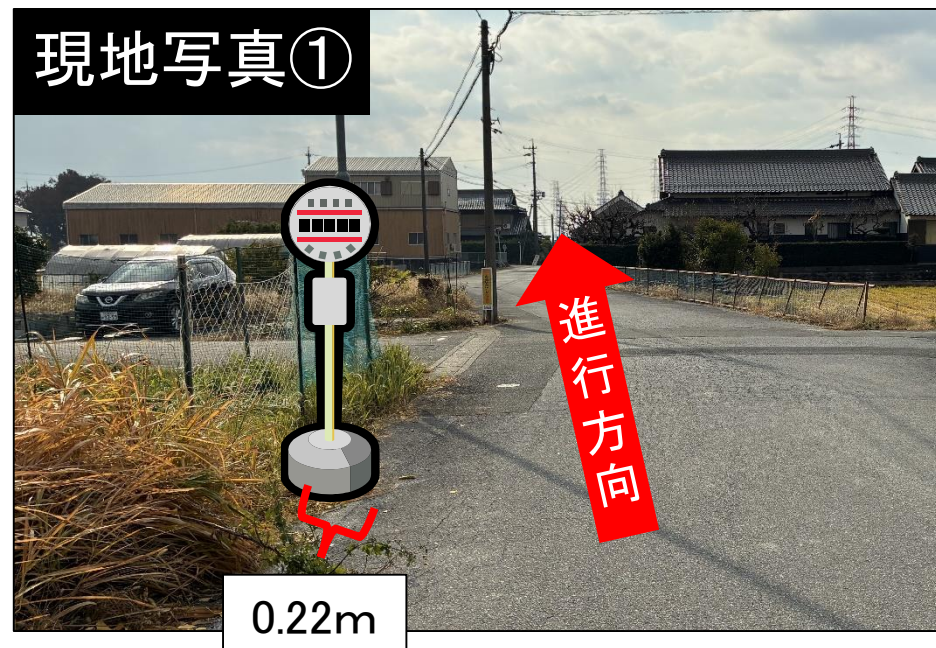
バス停名
莪原町（右回り）

設置場所
莪原町字東屋敷207番地 地先

バス停位置図



現地写真①



現地写真①



安全対策として、電柱幕を取り付け、
注意喚起を促す

バス停名
莪原町（右回り）

設置場所
莪原町字東屋敷203番地 地先

【新設】 莪原町南（右回り）

変更前

右D10

バス停位置図

写真方向②

写真方向①

現地写真①

バス停名
莪原町南（右回り）

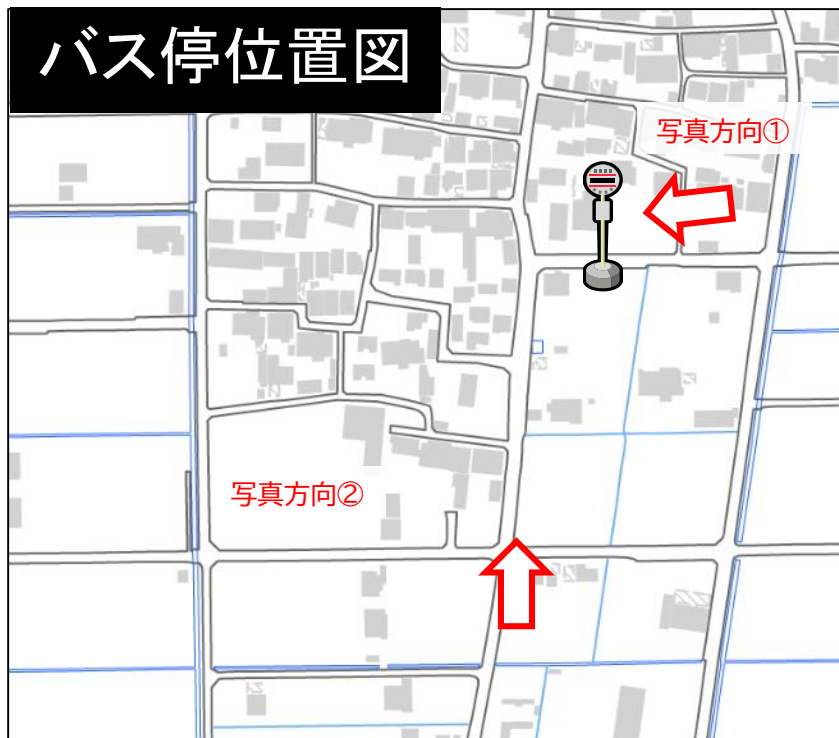
設置場所
莪原町字東屋敷90番地6 地先

0.97m

現地写真②

10m

バス停位置図



現地写真①



バス停名
莪原町南（右回り）

設置場所
莪原町字東屋敷90番地6 地先