

～市民の皆さんが使いやすいふれあいバスを目指して～  
**ふれあいバスの通勤・通学対応実証実験**  
**を実施します!**

問合せ 企画政策課企画調整G ☎55-9465



現在、市民の皆さんが使いやすいふれあいバスを目指して、ルートやダイヤ、車両の見直しを進めています。昨年度、ふれあいバスに関する市民アンケート調査を実施したところ、通勤・通学時にふれあいバスの運行を希望する意見など一定のニーズがあったため、通勤・通学対応の実証実験を実施します。

実証実験の結果は、今後のふれあいバスのダイヤ・ルートの見直しの参考とさせていただきますので、ぜひご利用ください。



**実施期間** ①津島駅～老松住宅コース **令和7年11月4日(火)～12月26日(金)**  
 ②青塚駅～永和駅コース **令和8年1月13日(火)～3月6日(金)**

**運行時間** 6時台～8時台 17時台～19時台 **運行形態** 定時定路線(ダイヤ運行)  
 (土・日曜日、祝日を除く)

**料金**<sup>※1</sup>

|   |         |
|---|---------|
| 小学生以下                                   | 無料      |
| 中学生以上                                   | 1乗車100円 |
| 実証実験期間通学定期(デジタルチケット <sup>※2</sup> のみ販売) | 3,000円  |
| 実証実験期間一般定期(デジタルチケット <sup>※2</sup> のみ販売) | 4,000円  |

※1 料金は現金のほか、manacaなどのICカードをご利用いただけます。  
 ※2 デジタルチケットとは、オンラインで購入できる乗車券です。

**デジタルチケットの購入方法および利用方法**

右記二次元コードから、リンク先をご参照ください。なお、デジタルチケットは、津島駅～老松住宅コースと青塚駅～永和駅コースとで有効期限が異なります。各コースでの併用はできず、通常のふれあいバスでの利用もできませんのでご注意ください。また、払い戻しはできませんので、ご了承ください。



**運行車両(乗車定員31人運転士含む)**



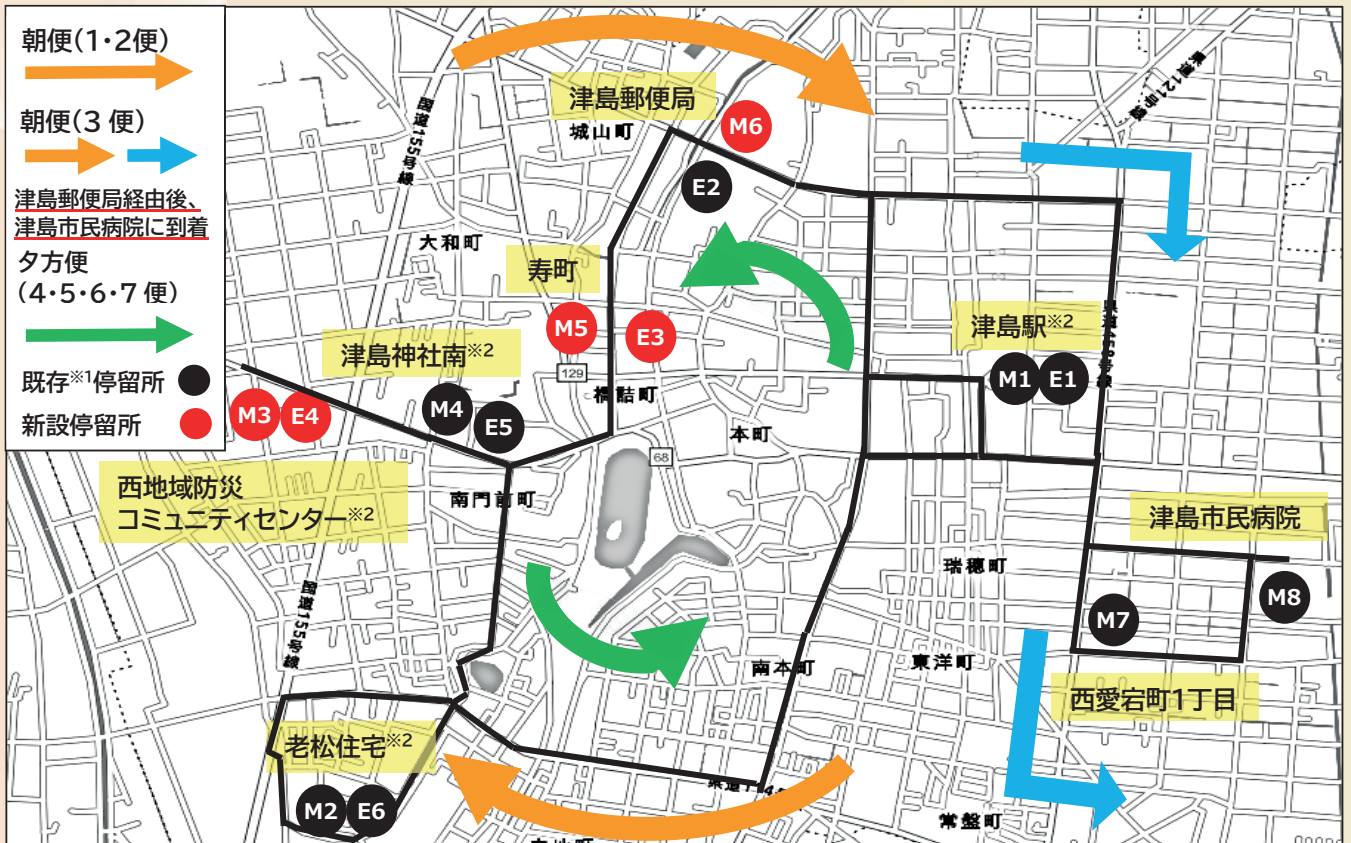
※満員の場合、乗車できない場合があります。

**停留所標識**



# ① 津島駅～老松住宅コース(実施期間 令和7年11月4日(火)～12月26日(金))

## ルート図および停留所



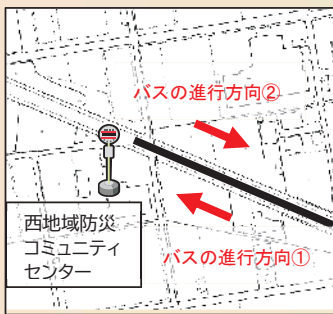
※1 既存停留所は、通常のふれあいバスの停留所と同じ停留所

※2 津島駅、老松住宅、西地域防災コミュニティセンター、津島神社南の停留所は、朝便と夕方便ともに同じ停留所

## 新設停留所 拡大図

### M3・E4

西地域防災コミュニティセンター(朝・夕方便)



### M5

寿町(朝便)



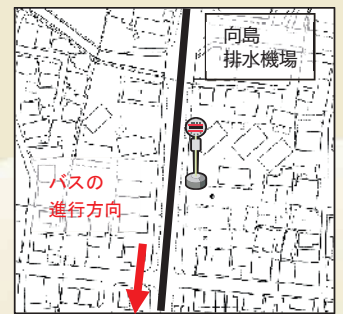
### M6

津島郵便局(朝便)



### E3

寿町(夕方便)



## 時刻表(朝便)

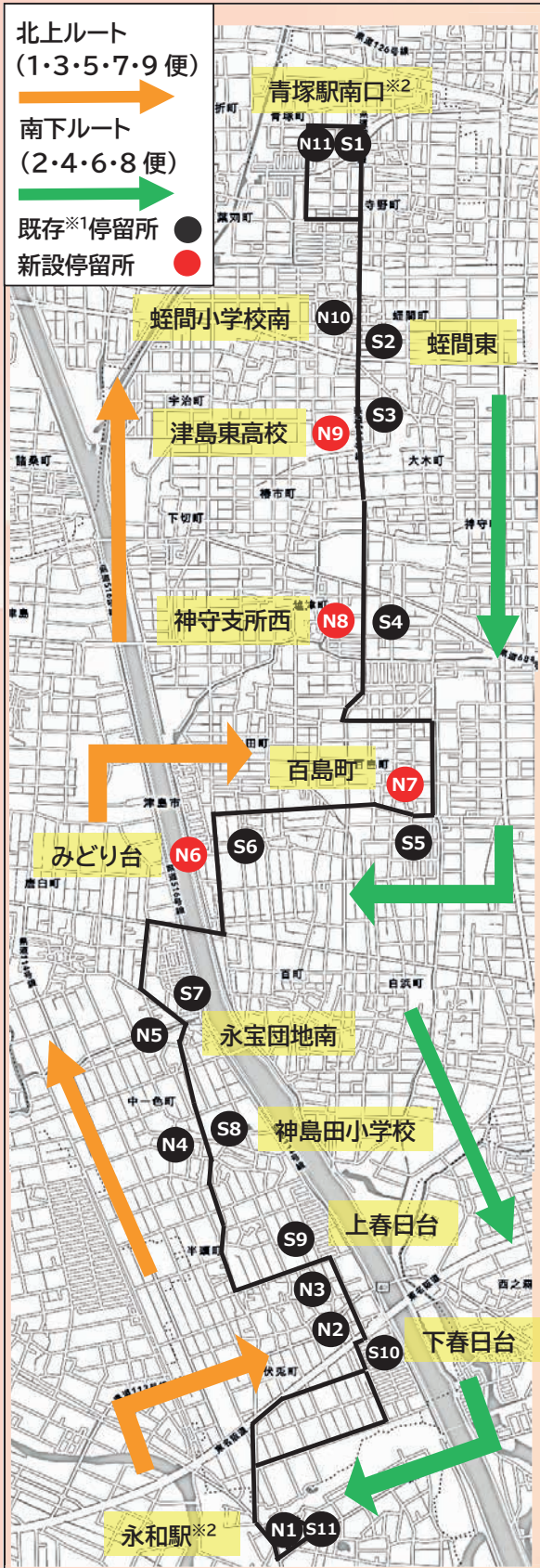
| 停留所番号 | 停留所名            | 時刻   |      |      |
|-------|-----------------|------|------|------|
|       |                 | 1便   | 2便   | 3便   |
| M1    | 津島駅             | 6:20 | 7:00 | 7:40 |
| M2    | 老松住宅            | 6:30 | 7:10 | 7:50 |
| M3    | 西地域防災コミュニティセンター | 6:33 | 7:13 | 7:53 |
| M4    | 津島神社南           | 6:35 | 7:15 | 7:55 |
| M5    | 寿町              | 6:37 | 7:17 | 7:57 |
| M6    | 津島郵便局           | 6:40 | 7:20 | 8:00 |
| M7    | 西愛宕町1丁目         | —    | —    | 8:10 |
| M8    | 津島市民病院          | —    | —    | 8:15 |
| M1    | 津島駅             | 6:50 | 7:30 | 8:20 |

## 時刻表(夕方便)

| 停留所番号 | 停留所名            | 時刻    |       |       |       |
|-------|-----------------|-------|-------|-------|-------|
|       |                 | 4便    | 5便    | 6便    | 7便    |
| E1    | 津島駅             | 17:00 | 17:45 | 18:30 | 19:15 |
| E2    | 津島郵便局           | 17:07 | 17:52 | 18:37 | 19:22 |
| E3    | 寿町              | 17:10 | 17:55 | 18:40 | 19:25 |
| E4    | 西地域防災コミュニティセンター | 17:15 | 18:00 | 18:45 | 19:30 |
| E5    | 津島神社南           | 17:17 | 18:02 | 18:47 | 19:32 |
| E6    | 老松住宅            | 17:20 | 18:05 | 18:50 | 19:35 |
| E1    | 津島駅             | 17:30 | 18:15 | 19:00 | 19:45 |

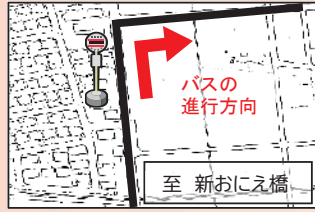
## ② 青塚駅～永和駅コース(実施期間 令和8年1月13日(火)～3月6日(金))

### ルート図および停留所

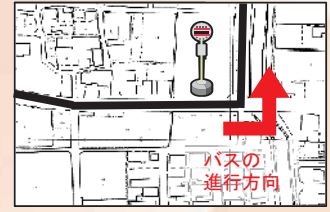


### 新設停留所 拡大図

#### N6 みどり台



#### N7 百島町



#### N8 神守支所西



#### N9 津島東高校



### 時刻表(北上ルート)

| 停留所番号 | 停留所名   | 時刻   |      |       |       |       |
|-------|--------|------|------|-------|-------|-------|
|       |        | 1便   | 3便   | 5便    | 7便    | 9便    |
| N1    | 永和駅    | —    | 7:20 | —     | 18:20 | 19:50 |
| N2    | 下春日台   | —    | 7:33 | —     | 18:33 | 20:03 |
| N3    | 上春日台   | —    | 7:35 | —     | 18:35 | 20:05 |
| N4    | 神島田小学校 | —    | 7:38 | —     | 18:38 | 20:08 |
| N5    | 永宝団地南  | —    | 7:40 | —     | 18:40 | 20:10 |
| N6    | みどり台   | 6:10 | 7:43 | 17:10 | 18:43 | —     |
| N7    | 百島町    | 6:12 | 7:45 | 17:12 | 18:45 | —     |
| N8    | 神守支所西  | 6:15 | 7:48 | 17:15 | 18:48 | —     |
| N9    | 津島東高校  | 6:17 | 7:51 | 17:17 | 18:51 | —     |
| N10   | 蛭間小学校南 | 6:20 | 7:53 | 17:20 | 18:53 | —     |
| N11   | 青塚駅南口  | 6:30 | 8:00 | 17:30 | 19:00 | —     |

### 時刻表(南下ルート)

| 停留所番号 | 停留所名   | 時刻   |      |       |       |
|-------|--------|------|------|-------|-------|
|       |        | 2便   | 4便   | 6便    | 8便    |
| S1    | 青塚駅南口  | 6:40 | 8:10 | 17:40 | 19:10 |
| S2    | 蛭間東    | 6:43 | 8:13 | 17:43 | 19:13 |
| S3    | 津島東高校  | 6:45 | 8:16 | 17:45 | 19:15 |
| S4    | 神守支所西  | 6:48 | 8:19 | 17:48 | 19:18 |
| S5    | 百島町    | 6:51 | 8:22 | 17:51 | 19:21 |
| S6    | みどり台   | 6:53 | 8:30 | 17:53 | 19:23 |
| S7    | 永宝団地南  | 6:56 | —    | 17:56 | 19:26 |
| S8    | 神島田小学校 | 6:58 | —    | 17:58 | 19:28 |
| S9    | 上春日台   | 7:01 | —    | 18:01 | 19:31 |
| S10   | 下春日台   | 7:03 | —    | 18:03 | 19:33 |
| S11   | 永和駅    | 7:20 | —    | 18:20 | 19:50 |

※1 既存停留所は、通常のふれあいバスの停留所と同じ停留所

※2 青塚駅南口、永和駅の停留所は、北上ルートと南下ルートとも同じ停留所

# ふれあいバス乗り方ガイド

①



各停留所には、時刻表・路線図が書かれています。バスが来たら順番を守って後側のドアから乗ります。

②



ドアそばにある発券機から整理券を取ります。ICカードの場合は、機械の読み取り部にタッチします。

③



降りたいバス停の名前が呼ばれたら降車ボタンを押します。

④



バスが止まったら席を立てて運転席の左側にあるバス料金箱にお金と整理券を入れる、またはICカードを機械の読み取り部にタッチし、前側のドアから降ります。



バスはいつ来る?  
ケータイで簡単チェック!  
← バルコードを読み取りアクセスするだけで  
バスの時刻・運行状況がすぐにわかります。  
二次元コード

**バスロケーションシステム**は、バスの発車時刻や運行状況を、携帯電話やスマートフォン、パソコンからリアルタイムで確認できるサービスです。バス停留所の時刻表に添付されている二次元コードを携帯電話やスマートフォンで読み取り、インターネット上のサイトにアクセスして運行情報を確認することができます。

※通勤・通学対応実証実験では利用できません。